

«Դիլիջան» ազգային պարկը պետական ոչ առևտրային կազմակերպություն է և ստեղծվել է 2002 թ.-ին (փոխարինելով 1958 թ.-ին հիմնադրված պետական արգելոցին): Նպատակ՝ հետապնդելով ապահովել լանդշաֆտների և կենսաբազմազանության պահպանումը, համահունչ տնտեսական զարգացումը, ինչպես նաև պատմամշակութային ժառանգության պահպանությունն Աղստև և Գետիկ գետերի ավազաններում: Ազգային պարկի տարածքը կազմում է 33765 հա: Զբաղեցնում է հիմնականում Տավուշի մարզը, փոքր հատվածներով նաև՝ Գեղարքունիկի և Լոռու մարզերը:

Ազգային պարկն ունի լավ հնարավորություններ էկոտուրիզմի և բնապահպանական կրթության զարգացման, ինչպես նաև ժամանցի կազմակերպման համար: Պարկը հարուստ է ոչ միայն բնության հուշարձաններով այլ նաև ունի հարուստ պատմամշակութային ժառանգություն, որոնք առանձնահատուկ գրավչություն են տալիս պարկին:

Վաղ քրիստոնեական ժամանակաշրջանի ամենանշանակալից մշակութային հուշարձաններն են Հաղարծինի վանքը (10-րդ 13-րդ դդ.), Գոշավանքը (12-13-րդ դդ.), Ջուխտակ վանքերը (11-րդ, 13-րդ դդ.), Մաթոսավանքը (10-13-րդ դդ.), Աղաձևավանքի եկեղեցին (11-րդ դ.):

parts extending into Gegharkunik and Lori provinces. The national park offers excellent opportunities for the development of ecotourism and environmental education, also as well as for entertainment activities. It is not only rich in natural monuments but, possesses a significant historical and cultural heritage, which adds to its appeal. The most notable cultural monuments from the early Christian period include the Haghartsin Monastery (10th-13th centuries), Gosavank (12th-13th centuries), Jukhtak Monastery (11th-13th centuries), Matosavank (10th-13th centuries), and Aghavnank Church (11th century).

"Dilijan" National Park is a state non-commercial organization that was established in 2002, replacing the state reserve established in 1958. Its aim is to ensure the preservation of landscapes and biodiversity, promote consistent economic development, and protect the historical and cultural heritage of the Aghstev and Getikriver basins. The territory of the national park covers 33,765 hectares, primarily located in Tavush Province, with small



«Դիլիջան» ազգային պարկի քայլարշավային արահետներ, պատմամշակութային հուշարձաններ
Tourist informational booklet about the hiking trails, historical and cultural monuments of "Dilijan" National Park

Զբոսաշրջային արահետներ Tourist trails

Պարզ լճի
շրջանաձև
արահետ

Պարզ լճի շրջանաձև արահետը

Ճանապարհի երկարություն՝ 1,9-3,1կմ
Ճանապարհի տեսակ՝ միակողմանի
Երթուղու տևողություն՝ 1 ժամ 15 րոպե
Բարդություն՝ հեշտ
Բացարձակ բարձրություն՝ 1230-1350մ
Ուղղորդիչ նշաններ՝ առկա

Տեսարժան վայրեր՝

Պարզ լիճ

Parz Lake Loop Trail

Length of the trail: 1.9 - 3.1 km
Trail type: one-way
Estimated duration: 1 hour 15 minutes
Difficulty level: easy
Elevation range: 1350 - 1230 m
Directional signs: available

Attractions:

Lake Parz.



Հասցե՝ ՀՀ, Տավուշի մարզ, Դիլիջան համայնք, Թբիլիսյան խճուղի 2, հեռ. +374 60 717121, +374 268 27032
Էլ. փոստ: dilijansnco@env.am
Կայք: <https://www.env.am>
Տպաքանակը 100 հափ



Building 2, Tbilisyan Highway, Dilijan, Tavush Province, Republic of Armenia
Phone: +374 60 717121, +374 268 27032
E-mail: dilijansnco@env.am
Website: <https://www.env.am>
Print run: 100 copies

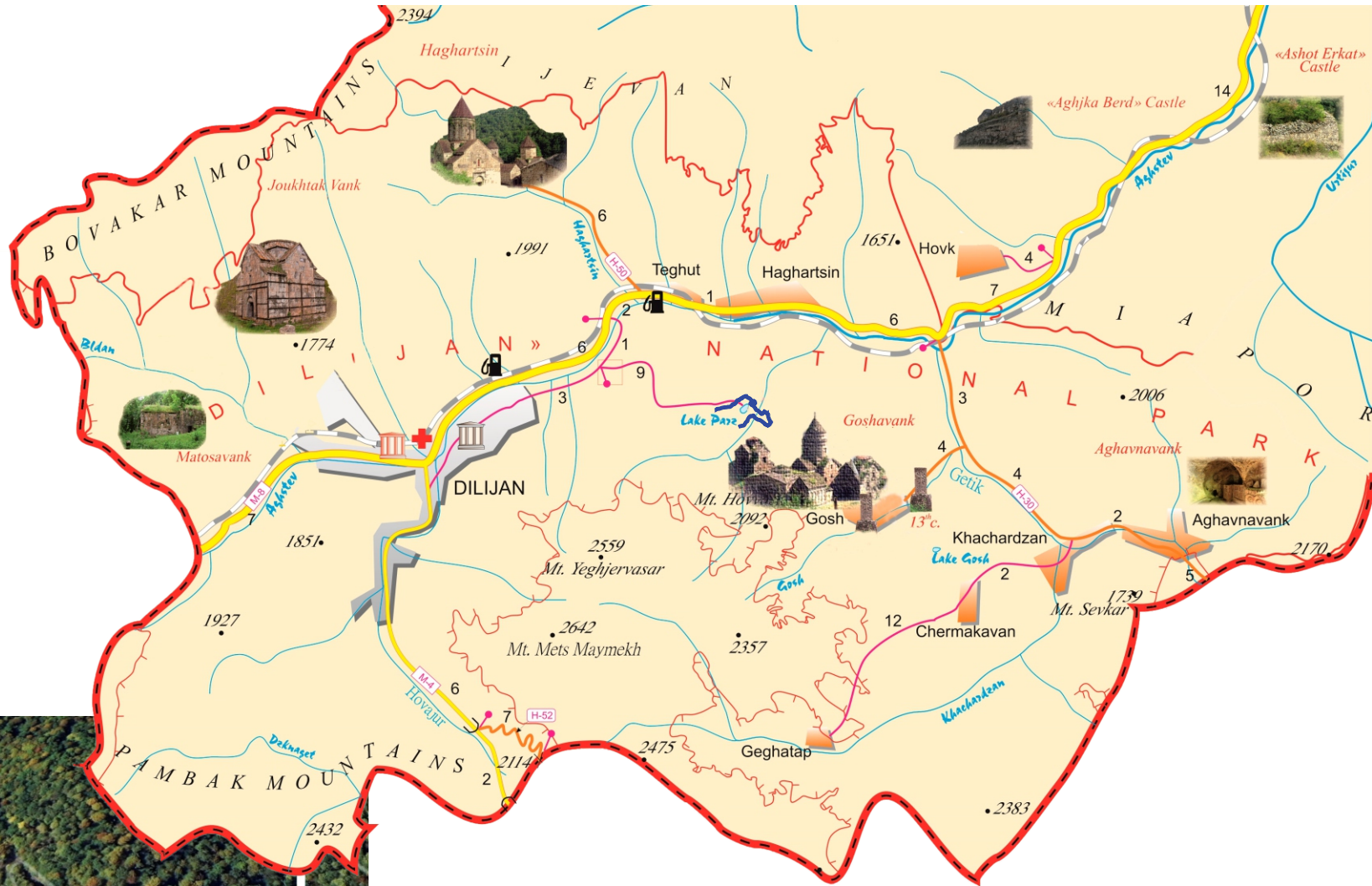

AUTHOR STAFF:

Robert Alikhanyan - Director of Dilijan National Park SNCO;
Davit Arustamyan - Head of the Science, Monitoring, and Tourism Department;
Mariam Gulinyan - Monitoring Specialist
TRANSLATION:
Anush Khachatryan

ՀԵՂԻՆԱԿԱՅԻՆ ԿԱԶՄ







Ռոբերտ Ալիխանյան «Դիլիջան» ազգային պարկ» ՊՈԱԿ-ի տնօրեն
Դավիթ Առուստամյան Գիտության մշտադիտարկման զբոսաշրջության բաժնի պետ
Մարիամ Գուլինյան Մոնիթորինգի մասնագետ
ԹԱՐԳՄԱՆՈՒԹՅՈՒՆԸ
Մեղու խաչապրոյան

Parz Lake Loop Trail



Պայմանական նշաններ:

Conventional symbols:

-  քայլարշավի մեկնարկ
start of the hike
-  քայլարշավի ավարտ
end of the walk
-  քայլարշավային արահետի մեկնարկ
start of the hiking trail
-  հասարակական բիոզուգարան
public bio-toilet
-  հանգստյան գոտի
recreation area
-  միջնադարյան կառույց
medieval structure